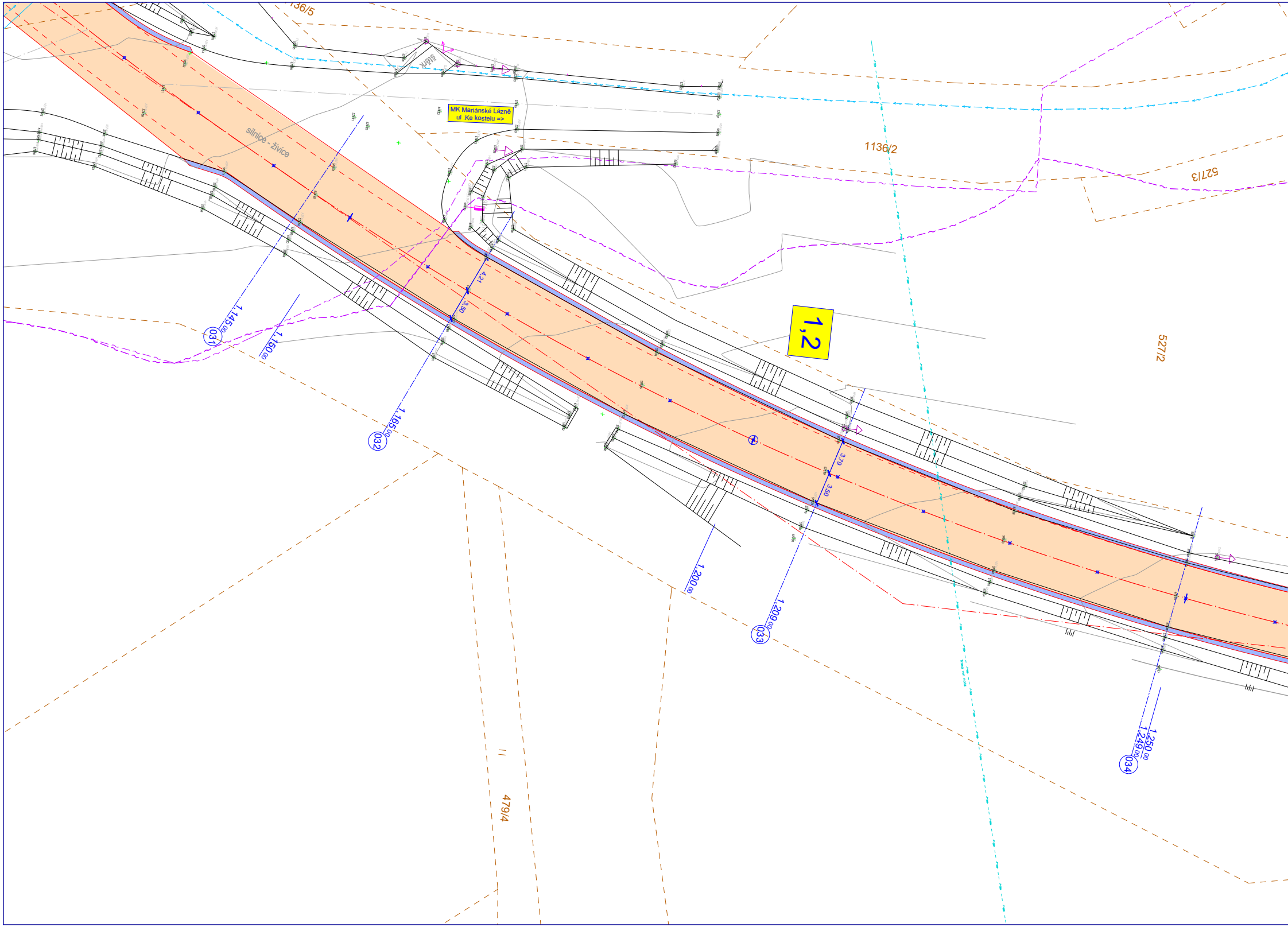
136/5
štěrk
MK Mariánské Lázně
ul .Ke kostelu =>
silnice - živice
1136/2
527/3
527/2
1,2
1,145 00
031
1,150 00
4.21
3.50
1,165 00
032
3.79
3.50
1,200 00
1,209 00
033
1,250 00
1,249 00
034
479/4

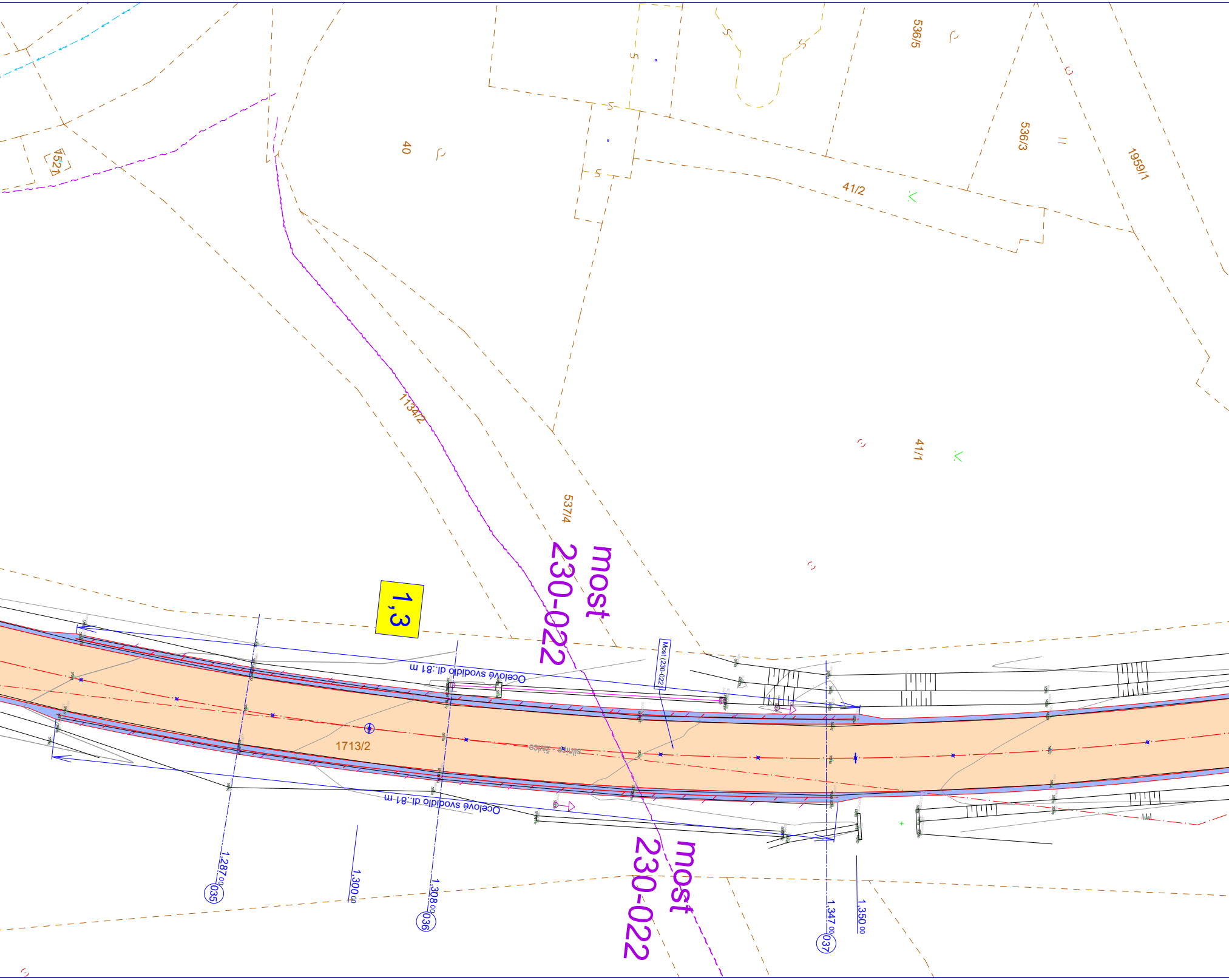
536/5
40
521
536/3
1959/1
41/2
1134/2
41/1
537/4
most 230-022
1,3
Ocelové svodidlo dl.:81 m
Most (230-022)
1713/2
silnice - živice
Ocelové svodidlo dl.:81 m
most 230-022
1,287 00
035
1,300 00
1,308 00
036
1,347 00
037
1,350 00

Výřez 3

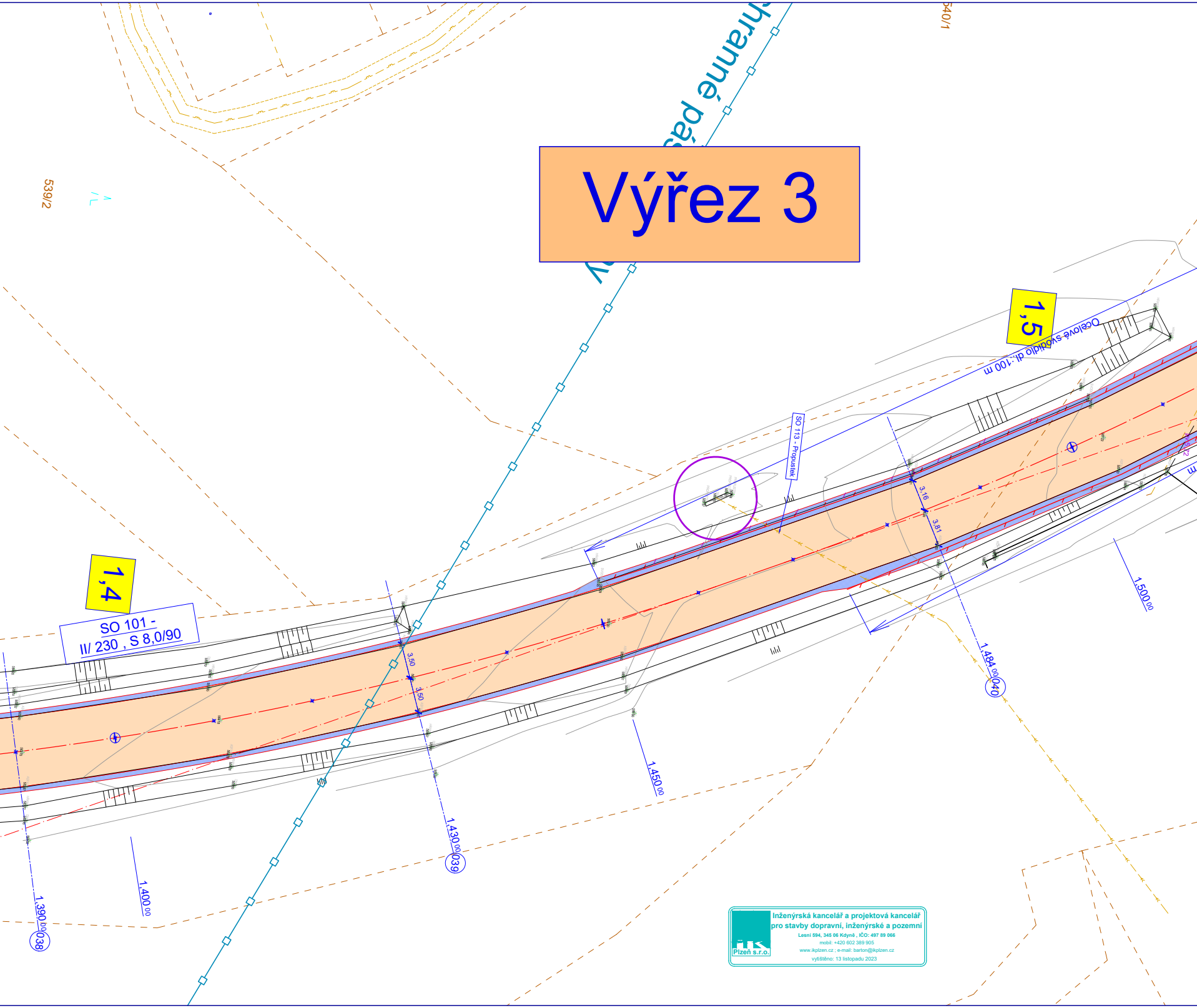
539/2
540/1
hranné pás
1,5
Ocelové svodidlo dl.:100 m
SO 113 - Propustek
1,4
SO 101 -
II/ 230 , S 8,0/90
3,50
3,50
3,16
3,81
1,390 00
038
1,400 00
1,430 00
039
1,450 00
1,484 00
040
1,500 00

Inženýrská kancelář a projektová kancelář pro stavby dopravní, inženýrské a pozemní
Lesní 594, 345 06 Kdyně , IČO: 497 89 066
mobil: +420 602 389 905
www.ikplzen.cz ; e-mail: barton@ikplzen.cz
vytištěno: 13 listopadu 2023
Plzeň s.r.o.

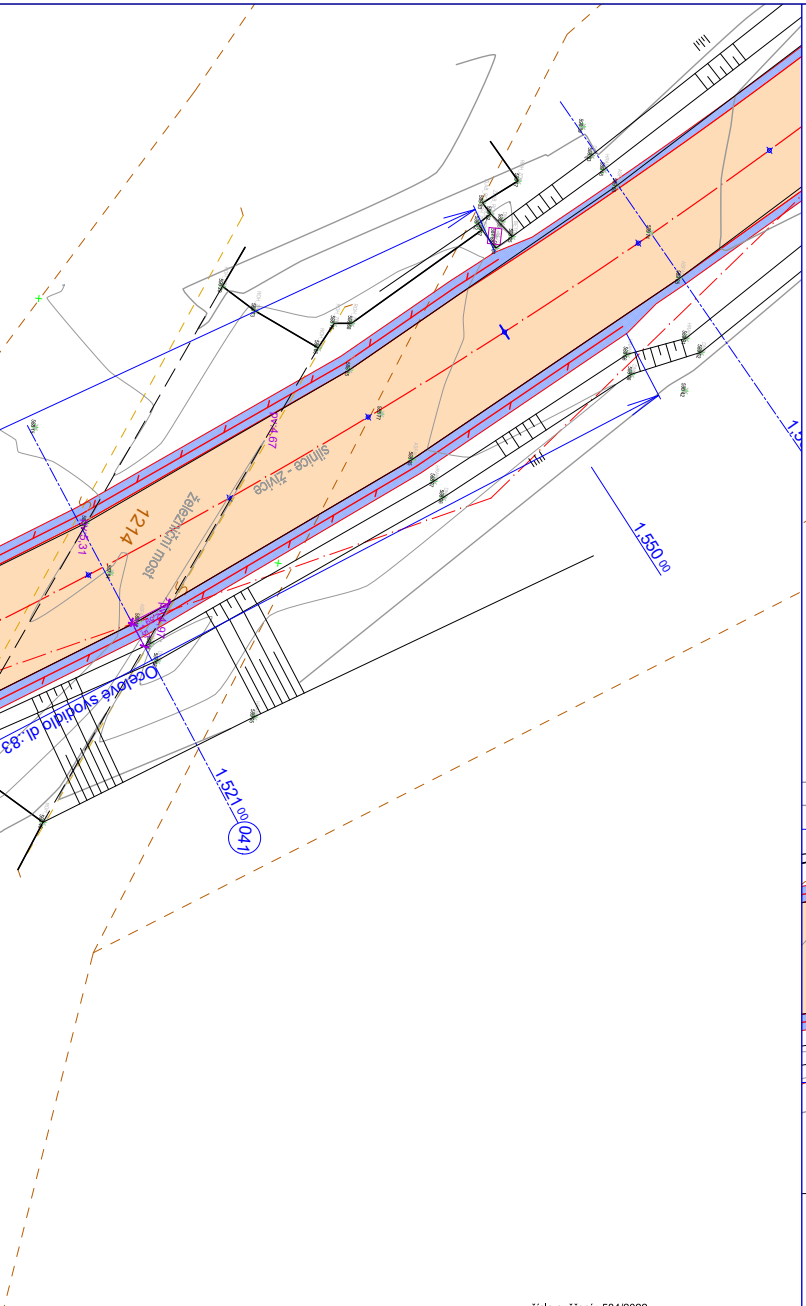
1,550 00
1,521 00 041
1,5
1214
železniční most
silnice - živice
PV:4,67
PV:5,31
Ocelové svodidlo dl.:83

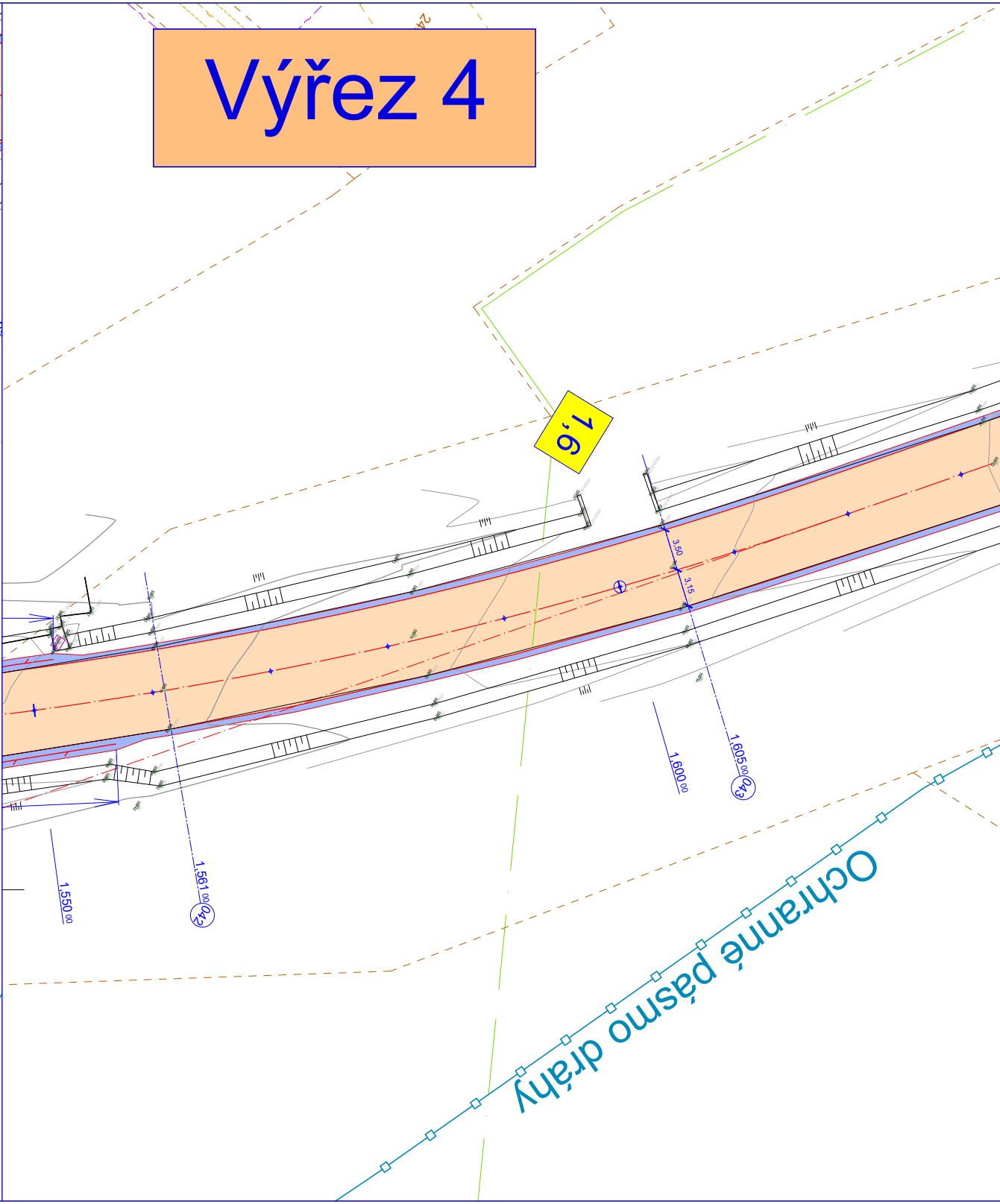
Výřez 4
1,6
3,50
3,15
1,550 00
1,561 00 042
1,600 00
1,605 00 043
24
Ochranné pásmo dráhy

číslo ověření : 584/2022

Zaměřil:	Vyhotovil:	Ověřil:	**AGROREAL CZ s.r.o.** Kaprova 14, 110 00 Praha 1 Provozovna: Vodní 11, 344 01 Domažlice tel., fax: 379 725 055 e-mail: agrorealcz@agrorealcz.cz
Václav März	Václav März	Ing. Petr Císler	
5.10-24.10.2022	25.10.2022	25.10.2022	

Akce:	Oprava silnice II/230 Mariánské Lázně - Stanoviště	Souřad. systém:	S-JTSK
		Výškový systém:	Bpv
		Měřítko:	1:500
Kat. území:	Úšovice, Vlkovice u M. L.	Zakázka:	635/2022
Obsah:	účelová mapa	Č. výkresu:	1

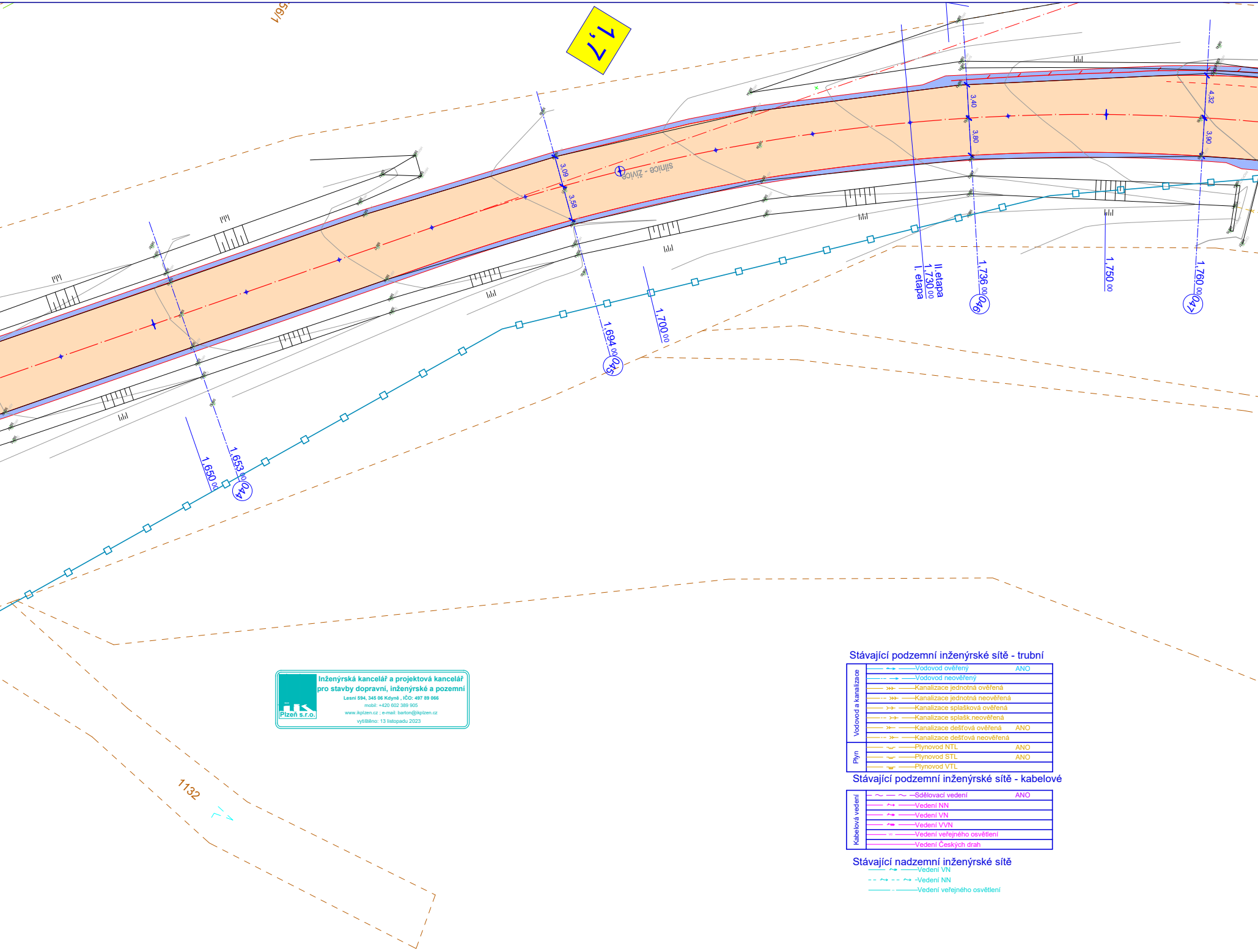
1,7
silnice - živice
3,09
3,58
3,40
3,80
4,32
3,90
1,650 00
1,653 00
044
1,694 00
045
1,700 00
II.etapa
1,730 00
I. etapa
1,736 00
046
1,750 00
1,760 00
047
1132

Inženýrská kancelář a projektová kancelář
pro stavby dopravní, inženýrské a pozemní
Lesní 594, 345 06 Kdyně , IČO: 497 89 066
mobil: +420 602 389 905
www.ikplzen.cz ; e-mail: barton@ikplzen.cz
vytištěno: 13 listopadu 2023
Plzeň s.r.o.

Stávající podzemní inženýrské sítě - trubní

Vodovod a kanalizace	Vodovod ověřený	ANO
	Vodovod neověřený	
	Kanalizace jednotná ověřená	
	Kanalizace jednotná neověřená	
	Kanalizace splašková ověřená	
	Kanalizace splašk.neověřená	
	Kanalizace dešťová ověřená	ANO
	Kanalizace dešťová neověřená	
Plyn	Plynovod NTL	ANO
	Plynovod STL	ANO
	Plynovod VTL	

Stávající podzemní inženýrské sítě - kabelové

Kabelová vedení	Sdělovací vedení	ANO
	Vedení NN	
	Vedení VN	
	Vedení VVN	
	Vedení veřejného osvětlení	
	Vedení Českých drah	

Stávající nadzemní inženýrské sítě

Vedení VN
Vedení NN
Vedení veřejného osvětlení

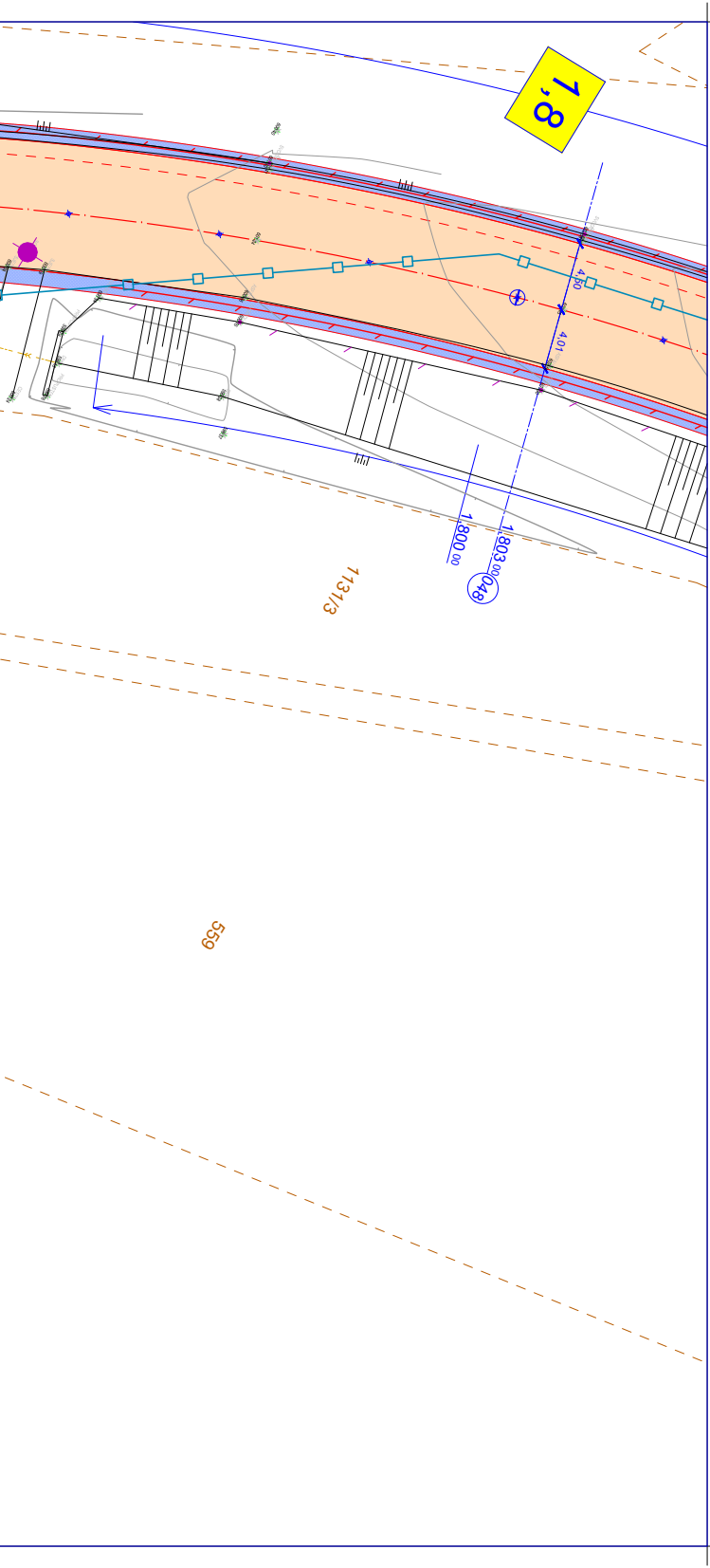
1,8
4,50
4,01
1,800 00
1,803 00
048
1131/3
559

Legenda šraf:

- ▨ Konstrukce AB
- ▨ Terénní úpravy bez určení sklonových poměrů
- ▨ Stavební objekty
- ▨ Prašný povrch, R-mat
- ▨ DL z lomového kemene do CB lože

Stavební objekty řazené dle vyhl. č. 251 / 2018 Sb:

Stavba se člení pouze na jeden stavební objekt SO 000 a SO 100. Ostatní členění je jen pro přehlednost při kalkulaci, výstavbě a její kontrole.

SO 000 - OBJEKTY PŘÍPRAVY STAVENIŠTĚ

- Bourací a přípravné práce ... vybourání stávajících částí komunikací pro provedení rozsahu stavby

SO 100 - STAVEBNÍ OBJEKTY

- SO 101 - Větev "A" - oprava povrchu vozovky II/ 230, S 8,0/90 a součásti dl. 3.259,70 m, pl.: 23.737 m^2
- SO 110 - Oprava propustku Ø 500 v km 0,136^{58}/ (konce upravit zpevněním svahů)
- SO 111 - Oprava propustku Ø 600 v km 0,321^{28}/ (konce upravit zpevněním svahů)
- SO 112 - Oprava propustku Ø 800 v km 0,436^{17}/ (konce upravit zpevněním svahů)
- Most (230-021)
- Most (230-022)
- SO 113 - Propustek
- SO 114 - Propustek
- SO 115 - Propustek Ø 600 v km 2,244^{87}/ zrušit !!!
- SO 116 - Oprava propustku Ø 600 v km 2,489^{53}/ (konce upravit zpevněním svahů)
- SO 117 - Obnova propustku Ø 800 v km 2,804^{91}/ (konce upravit zpevněním svahů)

Legenda čar:

Nově navržené

- obvod staveniště
- Hrana - jiná stavba
- Hlavní hrana -
- Vedlejší hrana - nášlap 0
- Nové oplocení
- Opěrná zeď
- technicky vhodné místo pro stromy
- technicky vhodné místo pro křoviny

Rušené

- ✕ ✕ K odstranění
- Rušené sítě (příklad)

Stávající

- Stávající polohopis
- stávající stavební objekty
- Hranice KN

VL-1 Vodící linie - zeď,plot
VL-2 Vodící linie - obrubníček s nášlapem 60 mm
VL-3 Vodící linie - zábradlí

Nově navržené sítě byly navrženy do koridorů dle ČSN73 6005 a odsouhlasené budoucími správci dotčených sítí v rámci dokumentace pro územní řízení. Z tohoto důvodu jsou projektanti dílčích projektů pro stavební řízení povinni dodržet schválené koridory a v případě zjištěného střetu koordinovat s GP a dotčenými správci .

IK Plzeň s.r.o.
INŽENÝRSKÁ KANCELÁŘ A PROJEKTOVÁ KANCELÁŘ
PRO STAVBY DOPRAVNÍ, INŽENÝRSKÉ A POZEMNÍ
Lesní 594, 345 06 Kdyně
mobil: +420 602 389 905
www.ikplzen.cz e-mail: barton@ikplzen.cz
IČO: 497 89 066 DIČ: CZ 497 89 066

Územně ověřil:	Zodpovědný projektant:	Vypracoval:
Bartoň Zbyněk	Bartoň Zbyněk	Bartoň Zbyněk
ČKAIT: 0201341	ČKAIT: 0201341	
Místo stavby	kat.území : Úšovice a Vlkovice u M. L.	
Kraj	KARLOVARSKÝ	
Akce	**II/230** **PD - oprava silnice II/230 M. lázně - Stanoviště**	
Obsah	Situace - 3.část	

Razítko a podpis	Pare

Investor

Krajská správa a údržba silnic
Karlovarského kraje p. o.
Sokolov, Chebská 282, 356 01

Číslo zakázky	00622
Datum	04/2023
Stupeň dokumentace	DSJ
Měřítko	1:250
Číslo výkresu	D 04